



Secretaría de Planeación,  
Administración y Finanzas

## Acta del Comité de Evaluación de Retos Jalisco Mapa de Seguridad Jalisco

En la ciudad de Guadalajara, Jalisco a las 12:00 horas del día 20 de diciembre de 2016, en las instalaciones que ocupa la Subsecretaría de Administración, cito en Avenida Prolongación Alcalde No 1221 en la colonia Miraflores, código postal 44270, en la sala de juntas de la Dirección General de Innovación Gubernamental, ubicada en el sótano de este edificio, se reunieron los integrantes del Comité de Evaluación de Retos Jalisco:

### Coordinadores de evaluación Reto Mapa Seguridad

- Mtra. Ma. Angelina Alarcón Romero, Directora de Innovación Tecnológica, Dirección General de Tecnologías de la Información, Secretaría de Planeación, Administración y Finanzas.
- LSI. Juan José de León Torres, Administrador de la Red Digital Global, Dirección de Innovación Tecnológica, Secretaría de Planeación, Administración y Finanzas.

### Evaluadores del Reto Mapa de Seguridad Jalisco

- Mtro. Dante Delgadillo Rojas, Coordinador de Tecnologías de la Información. Dirección de Tecnologías de la Información. Instituto de Información Estadística y Geográfica del Estado de Jalisco – IIEG
- Lic. Edgar Daniel Ramírez Aceves, Coordinador de Vinculación y Proyectos.- Unidad de Geografía y Medio Ambiente. Instituto de Información Estadística y Geográfica del Estado de Jalisco – IIEG
- Ing. José Jorge Eduardo Ramos Santos, Coordinador Administrativo de Telecomunicaciones, Dirección de Innovación Tecnológica, Secretaría de Planeación, Administración y Finanzas.

### Asesores técnicos

- Ing. Anastacio Favián Flores Lira, Coordinador de Sistemas y Transparencia, Dirección de Innovación Tecnológica, Secretaría de Planeación, Administración y Finanzas.

### Representante Contraloría del Estado de Jalisco

- LCP. David Berrospe Llamas, Auditor, Contraloría del Estado de Jalisco.

JR



Secretaría de Planeación,  
Administración y Finanzas

El C. Dante Delgadillo Rojas, puso a consideración de los integrantes de la sesión, la siguiente:

### ORDEN DEL DÍA

1. Lista de asistencia
2. Declaración del Quórum Legal
3. Lectura y aprobación del orden del día
4. Explicación sobre la metodología y herramienta para llevar a cabo las evaluaciones de las propuestas presentadas para el Reto **Mapa de Seguridad Jalisco**.
5. Resultados de la Evaluación

Una vez que se tuvo conocimiento de los puntos del orden del día, éste se aprobó por unanimidad, desahogándose de la siguiente manera:

1. Lista de asistencia:

Se verificó la lista de asistentes a fin de proceder al siguiente punto del orden del día.

2. Declaración de Quórum Legal:

Se comprobó la existencia de Quórum Legal, para dar inicio a la Primera Sesión Ordinaria de evaluación del Reto **Mapa de Seguridad Jalisco**.

3. Lectura y aprobación del orden del día:

El C. Dante Delgadillo Rojas, Presidente del comité evaluador del Reto Mapa de Seguridad Jalisco procedió a dar lectura al orden del día.

4. Explicación sobre la metodología y herramienta para llevar a cabo las evaluaciones de las propuestas presentadas para Reto **Mapa de Seguridad Jalisco**:

Se llevó a cabo la explicación a los miembros del Comité, la metodología a implementar para evaluar las **6 ideas registradas** expuestas en la plataforma <https://retos.jalisco.gob.mx/>

5. Resultados de la Evaluación:

Del análisis y evaluación de la información entregada en las propuestas técnicas de los siguientes participantes y de conformidad con lo estipulado en las bases publicadas en <https://retos.jalisco.gob.mx/retos/mapa-seguridad-jalisco>; el Comité Evaluador resuelve emitir el siguiente:

JR




Secretaría de Planeación,  
Administración y Finanzas

### DICTAMEN DE EVALUACIÓN:


PARTICIPANTE	RAZONES LEGALES Y TÉCNICAS
Jalisco Seguro del Equipo Xquared	Cumple técnicamente con lo solicitado en las especificaciones mínimas requeridas en las bases del reto <b>Mapa de Seguridad Jalisco.</b>
Jalisco Seguro del Equipo Code Robot	Cumple técnicamente con lo solicitado en las especificaciones mínimas requeridas en las bases del reto <b>Mapa de Seguridad Jalisco.</b>
Mapa Seguridad Jalisco de Adrián Miranda de la Mora	Cumple técnicamente con lo solicitado en las especificaciones mínimas requeridas en las bases del reto <b>Mapa de Seguridad Jalisco.</b>


Se da por concluido este Acto, siendo las 13:00 horas.

La presente Acta consta de 3 hojas, firmando los involucrados tres tantos para los efectos legales y de conformidad.

  
Mtro. Dante Delgadillo Rojas  
Presidente del Comité Evaluador  
Reto Mapa de Seguridad

  
Lic. Edgar Daniel Ramírez Aceves  
Evaluador Reto Mapa de Seguridad

  
Ing. José Jorge Eduardo Ramos Santos  
Evaluador Reto Mapa de Seguridad

  
LCP. David Berrospe Llamas  
Representante Contraloría del  
Estado de Jalisco

"2016, año de la acción ante el Cambio Climático en Jalisco"



HORA: 12:00 - 13:00 hrs.

Reunión: Evaluación de ideas

Dirección General de Innovación Gubernamental

	NOMBRE Y CARGO	ÁREA	TELÉFONO/ EXT.	E-MAIL	FIRMA
1	LCP David Berrospe Llamas	Contraloría del Estado	36681636	david.berrospe@jalisco.gob.mx	
2	MTRA. MA. ANGELINA ALARCON ROMERO	SEPAP/ DGTI/ DIRECCIÓN INNOVACION TECNOLOGICA	26222	angelina.alarcon@jalisco.gob.mx	
3	EDORA DANIEL RAMIREZ ACEROS	IEG/ GEOGRAFIA y M. AMBIENTE	2603	edramirez.ieg@gmail.com	
4	Danta Delgadillo Rojas	IEG/ Tecnologías de la In,	2503	danta.delgadillo@jalisco.gob.mx	
5	José Jorge Eduardo Ramos Santos	DGTI	26256	jose.ramos@jalisco.gob.mx	
6	Juan José De León Torres	DGTI	26294	juan.deleon@jalisco.gob.mx	
7	Anastasio Favion Flores Lira	DGTI	26353	favion.flores@jalisco.gob.mx	
8					
9					
10					
11					